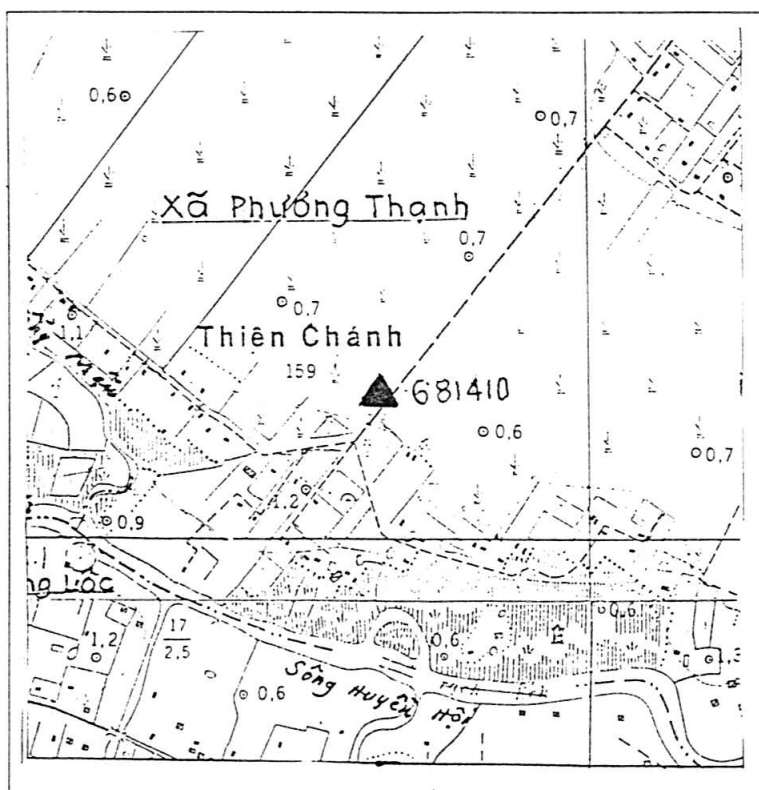


## GHI CHÚ ĐIỂM TOẠ ĐỘ

Tên điểm: **RUỘNG CHÍN PHI** Số hiệu: **681410** Mảnh bản đồ: **C- 48- 81**  
 Phương pháp đo: **Công nghệ GPS** Cấp, hạng: **III**  
 Trị giá khái lược: Độ cao: **1m** Kinh độ: **106° 15' . 3**  
 Vĩ độ: **9° 55' . 1**

Loại đất: **Đất công** Chất đất: **Thịt pha cát**  
 Nơi đặt mốc: **Ấp Thiện Chánh** Xã: **Phượng Thạnh**  
 Huyện: **Càng Long** Tỉnh: **Trà Vinh**  
 Nơi ở gần nhất: **Ấp Thiện Chánh** Khoảng cách tới điểm: **0.1Km**  
 Người chọn: **Trần Văn Thuật** Đơn vị chọn: **XN Trắc địa 301- XNLH Trắc địa Bản đồ số 3**  
 Ngày 20 tháng 11 năm 1995

Bản đồ địa hình khu vực điểm và sơ đồ hướng



Tỷ lệ: 1/10 000

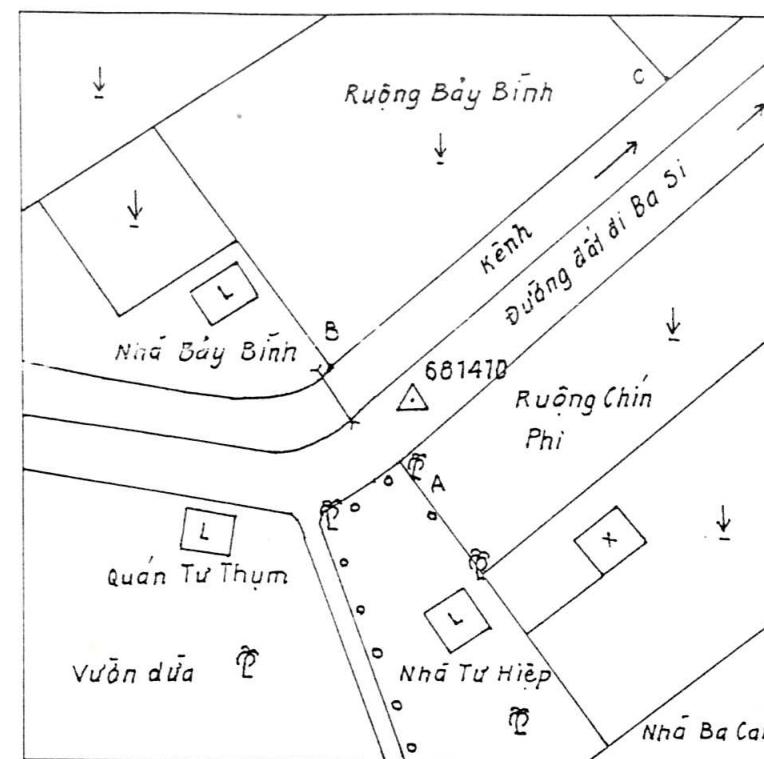
Số liệu đo mốc (m )

Từ ván dọi điểm đến:	Lần 1	Lần 2	TB	Chiều cao các tầng mốc
Đáy hố	1.954	1.956	1.955	
Trung tâm mốc dưới	1.802	1.808	1.805	0.150
Trung tâm mốc giữa				
Trung tâm mốc trên	1.384	1.380	1.382	0.423
Mặt dưới	1.136	1.134	1.135	
Mặt tường vôi hoặc mặt đất sau khi đắp	0.933	0.935	0.934	

Điểm thông hướng  
 B (Tên, số hiệu, cấp hạng  
 điểm liên quan mà từ mặt  
 đất điểm trạm đo thông suốt  
 tới điểm liên quan)  
 Điểm:

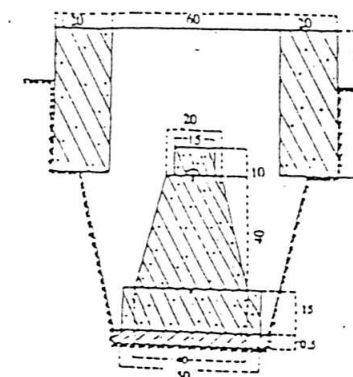
Họ, tên, địa chỉ người  
 dẫn đường:  
 Ông Tư Thụm  
 Ấp: Thiện Chánh  
 Xã: Phượng Thạnh  
 Huyện: Càng Long  
 Tỉnh: Trà Vinh

Sơ đồ vị trí điểm



Tỷ lệ: 1/1500

Đơn vị chôn mốc, làm tường vôi:  
 XN Trắc địa 301  
 Người chôn mốc, làm tường vôi:  
 Trần Văn Thuật  
 Loại mốc: Mốc chôn 2 tầng  
 Ngày 21 tháng 11 năm 1995  
 Hình vẽ mặt cắt mốc, tường vôi  
 (Đơn vị cm)



V/c	Tên vật chuẩn	Hướng và khoảng cách từ mốc đến vật chuẩn
A	Cây dừa đầu hàng	Hướng Nam 15.2m
B	Góc ruộng nhà Bảy Bình	Hướng Tây Bắc 15.0m
C	Góc ruộng Bảy Bình	Hướng Đông Bắc 81.6m

Điểm này: Tận dụng mốc cũ, gia cố, chôn trùng mốc

Tên điểm: Số hiệu: Cấp, hạng:  
 Điểm này đo nối độ cao bằng: Công nghệ GPS Hạng: IV  
 Đường đi đến điểm (Đường ô tô, sắt, thủy, số Km):

Từ thị xã Trà Vinh đi xe ô tô theo quốc lộ 53 hướng Vĩnh Long đến cầu Ba Si (9,5 Km), qua cầu Ba Si rẽ trái đi theo đường đất 4Km đến ấp Thiện Chánh là tới điểm

Cơ quan gia cố mốc, tường vôi, lập ghi chú điểm:

Ngày 28 tháng 12 năm 1995  
 Người làm ghi chú điểm  
 Trần Văn Thuật

Ngày 30 tháng 12 năm 1995  
 Người kiểm tra  
 Đỗ Phi Hạnh

TỔNG CỤC ĐỊA CHÍNH

## GHI CHÚ ĐIỂM TOẠ ĐỘ

TÊN ĐIỂM : RUỘNG CHÍN PHI

SỐ HIỆU : 681410

CẤP HẠNG : Hạng III

NĂM 1995